

3D敷地調査

これからの敷地調査は、現地の情報をそのまま
3D映像として閲覧できる最先端の時代へ

境界測量

GPS測器

真北測量

世界測地系による
国家座標での納品

お施主様

Merit

- ・作業時間、人員共に半減
- ・後のトラブル予防に

経営者様

Merit

- ・追跡調査が可能のため、
家歴代わりになる
- ・情報通信技術への
取り組み

営業様

Merit

- ・他社との差別化
- ・契約率アップ

設計者様

Merit

- ・宅内、隣地情報の充実
- ・現地の3D立体データ
を手元で操作

環境

Merit

- ・IF 納品のため、
ペーパーレス

現場監督様

Merit

- ・高さや間口を手元で確認
- ・搬入や解体予想が正確

3D
スキャナー

現状測量

合理的な現状把握方法として
国策で推進されています

お手元の **パソコン**で閲覧・測定可能!!

設計者やお施工主様が敷地の距離・高さ等を自由に閲覧、測定可能
隣地状況、屋根種類、電線、植木、植栽、庭石等が映像で確認でき、多くの情報を得れます。



有限会社サポートスタッフ時栄

住所 : 岡山県倉敷市白楽町81番地3

電話 : 086-460-2300

Mail : shikicho@ss-tokie.jp

URL : <https://3dsikityou.ss-tokie.jp/>



3Dデータ使用例



未来の窓位置からのビュー

2階窓位置、ベランダからの景色が確認できます。



電線の高さを確認

設計者様のパソコンで現地距離、高さが確認できます。



上空からのビュー

ストリートビューのような映像でお施主様にてもらえます。



隣地状況の確認

給湯器、室外機等、騒音設備の確認ができます。



建物あり

データの加工が可能



建物なし


既存建物を加工により更地にできます。

作図過程

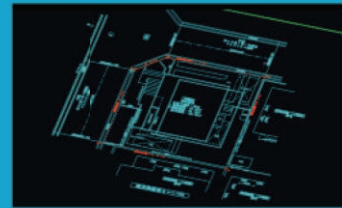
01.



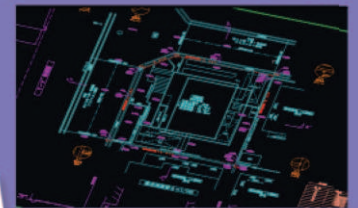
02.



03.



04.




納品物

わが家のVR展示場実物

VRを使用し、お家の中を自由に見学できる最先端のサービスです



Virtual Reality
360°



有限会社サポートスタッフ時栄

住所：岡山県倉敷市白楽町81番地3

電話：086-460-2300

Mail：shikicho@ss-tokie.jp

URL：<https://3dsikityou.ss-tokie.jp/>

